

ОПШТИНА РАЧА
ПРОСТОРНИ ПЛАН ОПШТИНЕ РАЧА

*Одлука о доношењу Просторног Плана општине Рача
"Ст. засиски општине Рача", бр. 21/25*

Карта :
УРЕБАЈНА ОСНОВА СЕЛА ПОПОВИЋИ

0100200300400500m

Р 1:2500

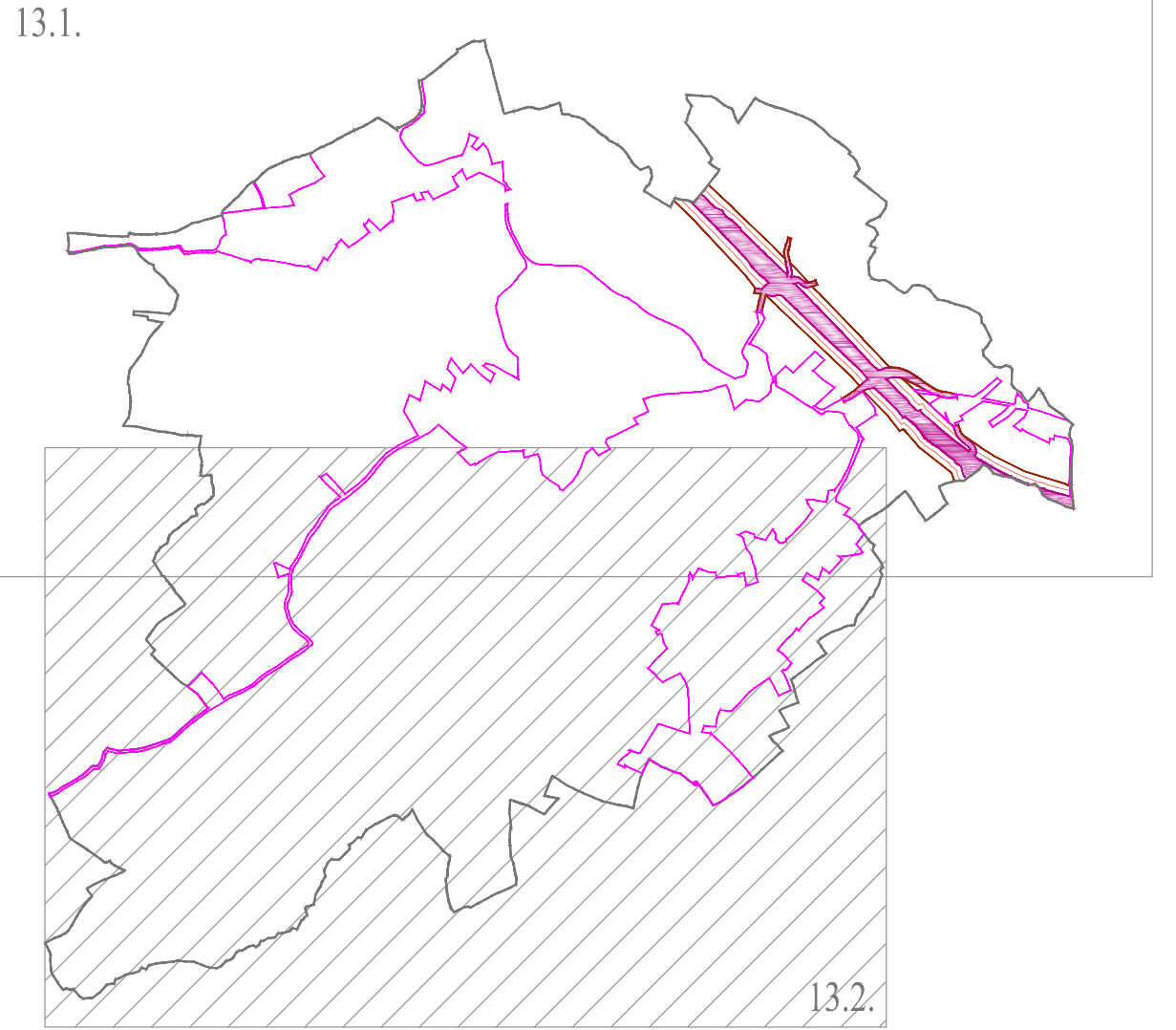
N

W

E

S

13.1.



13.2.

ЛЕГЕНДА

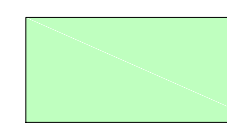
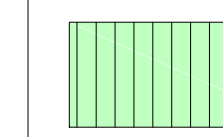
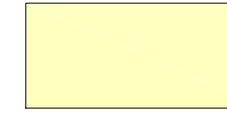
ГРАНИЦЕ И ОЗНАКЕ

- Граница катастарске општине
- Граница грађевинског подручја
- Регулациона линија
- Аналитичко-геодетске координате тачака површина јавне намене
- Нивелационе коте
- Државни пут ПБ реда бр.369
- Општински путеви (ОП2, ОП11, ОП35, ОП37)
- *Коридори за саобраћајну и другу инфраструктуру

**Општинске, локалне, некатастрисане и атарске путеве који су уписани у листу непокретности, прикрити или грађевинског земљиште јавна намена постојеће израђено, за које није потребно одређивање површине јавна намена*

ЗЕМЉИШТЕ ИЗВАН ГРАЂЕВИНСКОГ ПОДРУЧЈА

- Водно земљиште

постојеће грађевинско подручје	планирано грађевинско подручја	намена
		Спорт и рекреација (СП-спорт и рекреација)
		Становање

ПОВРШИНЕ ЈАВНЕ НАМЕНЕ

ПОВРШИНЕ ОСТАЛЕ НАМЕНЕ

Лист 13.2.

Одговорни планер:
Душанка Павловић, дипл. просторни планер
Слободан бр. 100-000-01

Датум: 2025. године

Обрада: плански документ

УРЕБАЈНА ОСНОВА СЕЛА ПОПОВИЋИ

Душанка Павловић

ОПШТИНА РАЧА

ОПШТИНСКИ ИНСТИТУТ ЗА УРЕБАЈНАМ И СТАНОВАЊЕ Д.О.О.

Датум: 2025.

Аутор: Јован Ђ. Ђорђевић